




950 Wengsel - Neerlage - Quendorf - Schüttorf - Bad Bentheim


VGB	Montag - Freitag		
Fahrt-Nummer:	9178	9180	9182
Verkehrsbeschränkungen:	S	S	S
Anmerkungen:			
Neerlage, Feuerwehrhaus	7.01		7.45
Wengsel, Neesen	7.03		7.47
- Kl. Ruse	7.05		7.49
- Feuerlöschteich	7.07		7.51
- ehem.Schule	7.08		7.53
Neerlage, Isterberg CVJM-Heim	7.10		7.55
- Neerlager Weg	7.13		7.57
- Siedlung	7.15		7.59
- Klasink	7.17		8.01
- Kalverkamp	7.19		8.03
- Kohlenberg	7.21		8.05
Quendorf, Schule			8.07
- Bahnhof	7.23		
- Parkplatz	7.25		
- Amt	7.27		
- Im Slaat		7.16	
- Siedlung		7.18	
- Am Kreuzplatz		7.20	
Schüttorf, Am Heidkamp		7.22	
- Oberschule	7.30		7.30
- Hessenweg (Seite Fabrik)	7.33		7.33
- Markringstr.	7.35		7.35
Bad Bentheim, Zentrum	 7.41	 7.41	
- Bahnhof DB	7.45	7.45	

S = an Schultagen in NDS

 = nur Ausstieg bei Bedarf

950 Bad Bentheim - Schüttorf - Quendorf - Neerlage - Wengsel


VGB	Montag - Freitag						
Fahrt-Nummer:	9141	9177	9167	9169	9179	9217	9303
Verkehrsbeschränkungen:	S	S	S116	S5	S	S116	S116
Anmerkungen:							
Bad Bentheim, Zentrum		13.23					15.21
- Bahnhof Bstg. B3					13.23		
- Bahnhof Bstg. C1		13.26					15.23
Schüttorf, Markringstr.							15.31
- Vorplatz Bahnhof							15.33
- Hessenweg (Seite Grünfläche)			13.15	13.15	13.31		15.35
- Hallenbad (Seite Schule)			13.20	13.20			
- Oberschule	12.46		13.25	13.25	13.34		15.38
- Hallenbad (gegenüber der GS)					13.40		
- Am Werkshorn/Nordr.							* 15.40
- Stadtwerke							* 15.42
- Am Heidkamp					13.42		* 15.43
Quendorf, Am Kreuzplatz					13.44		* 15.45
- Siedlung					13.46		* 15.47
- Im Slaat					13.48		* 15.49
- Amt	12.48		13.27	13.27			
- Schule	12.50		13.29			15.00	
- Parkplatz	12.52		13.31	13.29			* 15.53
- Bahnhof	12.53	U1 13.31	U1 13.32	U1 13.32			* 15.54
- Parkplatz		13.33					
- Schule		13.35		13.35			
- Amt		* 13.37					
Schüttorf, Nordstr.		* 13.39					
Quendorf, Waldstr/Feuerlöschst.		* 13.41					
Schüttorf, Karolinenstr.		* 13.44					
- Karlstr.		* 13.45					
- Am Werkshorn/Nordr.		* 13.47					
- Stadtwerke		* 13.49					
- Am Heidkamp		* 13.50					
Quendorf, Am Kreuzplatz		* 13.52					
- Siedlung		* 13.54					
- Im Slaat		13.56					
Neerlage, Kohlenberg	* 12.54		* 13.33	* 13.38		* 15.03	* 15.55
- Kalverkamp	* 12.55		* 13.34	* 13.39		* 15.04	* 15.56
- Klasink	* 12.56		* 13.35	* 13.40		* 15.05	* 15.57
- Siedlung	* 12.57		* 13.36	* 13.41		* 15.06	* 15.58
- Neerlager Weg	* 12.59		* 13.38	* 13.43		* 15.08	* 16.00
- Feuerwehrhaus	* 13.01		* 13.40	* 13.45		* 15.10	* 16.02
Wengsel, Neesen	* 13.02		* 13.41	* 13.47		* 15.11	* 16.03
- Kl. Ruse	* 13.04		* 13.43	* 13.49		* 15.13	* 16.05
- Feuerlöschteich	* 13.06		* 13.45	* 13.50		* 15.15	* 16.07
- ehem.Schule	* 13.07		* 13.46	* 13.51		* 15.16	* 16.08
Neerlage, Isterberg CVJM-Heim	13.08		13.47	13.52		15.17	16.09

S = an Schultagen in NDS
S116 = Mo bis Do an Schultagen in NDS
 = nur Ausstieg bei Bedarf

S5 = Freitags an Schultagen in NDS
U1 = Umstieg der Schüler aus Bad Bentheim Richtung Neerlage

960 Bad Bentheim - Gildehaus - Westenberg - Sieringhoek - Bardel

VGB	Montag - Freitag									
Fahrt-Nummer:	9190	9196	9200	9198	9906	9210	9202	9206	9208	9302
Verkehrsbeschränkungen:	S	S	S	S	S	S	S	S	S	S116
Anmerkungen:									60	
Bad Bentheim, Zentrum							13.27			15.22
- Bahnhof Bstg. A1						13.23				
- Bahnhof Bstg. A2		12.30							13.23	15.24
- Bahnhofstr.										
- Nordring						13.25	13.28			
- Ochtr.Str.Spielb.		12.34							13.27	
- Friedhof		12.35							13.28	
- Schürkamp Bstg. 1			12.37		13.10			13.22		
- Schürkamp Bstg. 2		12.37		12.37					13.30	
- Heimstätte		* 12.41							* 13.34	
- Paulinenkrankenhaus				* 12.39				* 13.24		* 15.28
- An der Müst				* 12.40				* 13.25		* 15.29
- Alter Postweg				* 12.41	13.15			* 13.26		* 15.30
- Ferienresort				12.42		* 13.26	13.31	* 13.28		* 15.32
Gildehaus, Hagelshoek L39				12.43			13.32			* 15.33
- Hagelshoek DRK						* 13.27		* 13.30		
- Dille			* 12.43			* 13.28		* 13.31		
- Imstiege			* 12.44			* 13.29	13.33	* 13.32		* 15.35
- Neuer Weg										
- Apotheke										
- Bahnhof				12.45			13.35			
- Schule	11.30		12.47	12.47			13.37	13.35		15.37
- Milkmanstr.							* 13.39			
- Ernst-Buermeyer-Str.	* 11.32			* 12.52		* 13.34		* 13.38		* 15.39
- Westring/Rotdornstr.	* 11.33			* 12.53		* 13.35		* 13.39		* 15.40
Westenberg, Schulte-Nordholt	* 11.35			* 12.55		* 13.36		* 13.41		* 15.42
- Tierheim	* 11.36			* 12.57		* 13.37		* 13.43		* 15.43
- Niermann	* 11.38			* 13.00		* 13.39		* 13.46		* 15.45
- Denkmal	* 11.39			* 13.01		* 13.40		* 13.47		* 15.46
Achterberg, Sportplatz/Koelm.	* 11.40			* 13.03		* 13.41		* 13.49		* 15.47
- Transformator	* 11.41			* 13.04		* 13.42		* 13.50		* 15.48
- Lansmann	* 11.42			* 13.05		* 13.43		* 13.51		* 15.49
Sieringhoek, Horstmann		* 12.43							* 13.36	
- Schüttmann		* 12.44							* 13.37	
- Sportplatz		* 12.45							* 13.38	
- Abzw. Gildehaus		* 12.47							* 13.40	
- Koelmann		* 12.48	* 12.54						* 13.41	
- Abzw. Gildehaus			* 12.56							
- Sportplatz			* 12.58							
- Schüttmann			* 12.59							
- Horstmann			13.00							
Bardel, Ems	* 11.43			* 13.06		* 13.44		* 13.52		* 15.50
- Abzw.Alte Landstr./L42	* 11.45			* 13.08		* 13.46		* 13.54		* 15.52
- Wigge	* 11.46			* 13.09		* 13.47		* 13.55		* 15.53
- Wendeplatz Schütte	* 11.47			* 13.10		13.48		13.56		* 15.54
- Fleurweg				* 13.12						
- Lindemann				* 13.13						
- Bardelm.Plaß/L.		* 12.52		13.14			* 13.46		* 13.45	
- Veenas										
- Wissing Kreuzung										
- Lindemann		* 12.53					* 13.47		* 13.46	
- Fleurweg		* 12.54					* 13.48		* 13.47	
- Kloster L42		12.55					* 13.49		13.48	
Springbiel, Warthalle, Parkplatz							* 13.54			
Achterberg, Verbeck/Werm.							* 13.55			
- Zollhaus L39							* 13.56			
Bardel, Thölking							* 13.59			
- Missionsgymnasium							14.00			
- Fleurweg	* 11.49									* 15.56
- Lindemann	* 11.50									* 15.57
- Bardelm.Plaß/L.	* 11.52									* 15.59
Sieringhoek, Koelmann	* 11.57									* 16.04
- Abzw. Gildehaus	* 11.58									* 16.05
- Sportplatz	* 12.00									* 16.07
- Schüttmann	* 12.02									* 16.09
- Horstmann	12.03									16.10

S = an Schultagen in NDS
 = nur Ausstieg bei Bedarf

S116= Mo bis Do an Schultagen in NDS
60 = Von Gildehaus Schule (13:15 Uhr Linie 60 Fahrt 6045)


960 Bardel - Sieringhoek - Westenberg - Gildehaus - Bad Bentheim

VGB	Montag - Freitag					
Fahrt-Nummer:	9053	9039	9059	9057	9055	9061
Verkehrsbeschränkungen:	S	S	S	S	S	S
Anmerkungen:						
Bardel, Missionsgymnasium	7.16					
- Fleurweg				7.22	7.20	
- Lindemann				7.23	7.21	
- Bardelm.Plaß/L.				7.25	7.23	
- Veenas						
- Wissing Kreuzung						
- Kloster L42			7.18			
- Wendepplatz Schütte			7.19			
- Wigge			7.20			
- Abzw.Alte Landstr./L42			7.21			
- Ems			7.23			
- Thölking	7.17					
Sieringhoek, Koelmann				7.31	7.29	
- Abzw. Gildehaus				7.32	7.30	
- Sportplatz				7.35		
- Schüttmann					7.31	
- Horstmann					7.33	
Achterberg, Zollhaus L39	7.20					
- Verbeck/Werm.	7.21					
- Lansmann			7.24			
- Transformator		7.14				
- Sportplatz/Koelm.		7.15				
Springbiel, Wartehalle, Parkplatz	7.23					
Westenberg, Denkmal		7.17				
- Niermann		7.18				
- Tierheim		7.21				
- Schulte-Nordholt		7.23				
Gildehaus, Westring/Rotdornstr.		7.26				
- Ernst-Buermeyer-Str.		7.27				
- Milkmannstr.			7.26			
- Schule	7.27	7.30	7.30	7.45		
- Bahnhof			7.34			
- Neuer Weg						
- Imstiege		7.34				
- Dille	7.33					
- Hagelshoek L39	7.36					
Bad Bentheim, Ferienresort	7.37					
- Alter Postweg						7.31
- An der Müst						7.32
- Paulinenkrankenhaus						7.33
- Heimstätte					7.35	
- Friedhof					7.37	
- Ochtr.Str.Spielb.					7.38	
- Zentrum					7.39	
- Schürkamp						7.37
- Nording						
- Bahnhof DB	7.42	7.42	7.43		7.43	7.45
- Zentrum	7.45	7.45	7.45			

S = an Schultagen in NDS

961 Bad Bentheim - Schüttorf - Suddendorf - Samern - Ohne Bad Bentheim - Gildehaus

VGB	Montag - Freitag									
Fahrt-Nummer:	9230	9234	9263	9242	9240	9238	9244	9246	9303	9248
Verkehrsbeschränkungen:	S	S	S	S	S	S	S	S116	S116	S116
Anmerkungen:									950	
Bad Bentheim, Zentrum									15.21	
- Bahnhof Bstg. B1					13.23					
- Bahnhof Bstg. B2				13.23					15.23	
- Bahnhof Bstg. C1										
- Zentrum				13.26	13.25					
Schüttorf, Markringstr.					13.30				15.31	
- Hallenbad (Seite Schule)	11.38						13.17			
- Hallenbad (gegenüber der GS)		12.30								
- Hessenweg (Seite Fabrik)	11.44									
- Hessenweg (Seite Grünfläche)							13.22	14.55		
- Oberschule		12.34	13.12				13.27			15.30
- Hallenbad (Seite Schule)								14.58		
- Hessenweg (Seite Fabrik)		12.36								
- Bahnhof	11.45	12.37			13.32		14.07			
- Vorplatz Bahnhof									U2 15.33	U2 15.35
- Markringstr.	11.46	12.38					14.08	15.02		15.36
- Ortsausgangsschild	11.47	12.39	13.17	13.32		13.34	14.09	15.03		15.37
Suddendorf, Ziegelei	11.48	12.40	13.18	13.33		13.35	14.10	15.04		15.38
- Sportplatz	11.49	12.41	13.20	13.35		13.37	14.11	15.05		15.39
- Zum Forsthaus			13.21							
- Rodriguez	11.50	12.42		13.37		13.39	14.12	15.06		15.40
Samern, Dorfgemeinschaftshaus	11.51	12.43			U2 13.39	U2 13.41	14.14	15.07		15.42
- Bütergerds	11.53	12.45				13.43	14.15	15.09		15.43
- Schroer	11.54	12.46				13.44	14.16	15.10		15.44
Ohne, Alte Schule	11.56	12.48				13.47	14.18	15.12		15.46
- Dorf	11.57	12.49				13.49	14.19	15.14		15.47
- van Dieken	11.58	12.50				13.50	14.20	15.15		15.48
Samern, Ruschulte	12.00	12.52				13.52	14.22	15.17		15.50
- Busklas	12.00	12.52				13.53	14.22	15.17		15.50
- Busmann	12.01	12.53				13.54	14.23	15.18		15.51
- Middendorf	12.02	12.54				13.55	14.24	15.19		15.52
- Bodenkamp	12.03	12.55				13.56	14.25	15.20		15.53
Suddendorf, Mansbrügge	12.05	12.57		13.39		13.58	14.27			15.55
Schüttorf, Heckenweg	12.06	12.58		13.40		13.59	14.28			15.56
- Hasenstr.	12.07	12.59		13.41		14.00	14.29			15.57
Bad Bentheim, Friedhof			13.24							
- Ochtr.Str.Spielb.			13.25							
- Zentrum			13.27							
- Ferienresort			13.31							
Gildehaus, Hagelshoek			13.32							
- Bahnhof			13.35							

S = an Schultagen in NDS
 = nur Ausstieg bei Bedarf
950 = Bus der Linie 950 mit Ziel Neerlage

S116= Mo bis Do an Schultagen in NDS
U2 = Umstieg der Schüler aus Bad Bentheim nach Samern-Ohne

VGB	Montag - Freitag					
Fahrt-Nummer:	9007	9013	9021	9025	9049	9063
Verkehrsbeschränkungen:	S	S	S	S	S	S
Anmerkungen:						962/60
Gildehaus, Bahnhof						7.21
- Imstiege						7.23
- Hagelshoek						7.25
Bad Bentheim, Ferienresort						7.26
- Nordring						7.28
- Bahnhof Bstg. B1			7.00			7.30
- Zentrum			7.02			7.33
- Ochtr.Str.Spielb.			7.04			7.36
- Friedhof			7.05			7.37
Samern, Dorfgemeinschaftshaus					7.16	
- Bütergerds	6.31	7.00			7.18	
- Schroer	6.32	7.01			7.20	
Ohne, Alte Schule	6.34	7.03			7.23	
- Dorf	6.35	7.05			7.25	
- van Dieken	6.36	7.07			7.26	
Samern, Ruschulte	6.38	7.09			7.28	
- Busklas	6.39	7.10			7.29	
- Busmann	6.40	7.11			7.30	
- Middendorf	6.41	7.12			7.31	
- Bodenkamp	6.42	7.13				
- Dorfgemeinschaftshaus	6.44	7.15				
Suddendorf, Zum Forsthaus	6.45	7.16				7.40
- Mansbrügge						
Schüttorf, Hasenstr.				7.05		
- Heckenweg	6.46	7.17		7.06		
- Hasenstr.	6.47	7.18				
Suddendorf, Rodriguez				7.08		
- Sportplatz			7.11	7.11		
- Ziegelei			7.13	7.13		
Schüttorf, Ortsausgangsschild			7.14	7.14		
- Bahnhof	6.52					7.45
- Hessenweg (Seite Grünfläche)			7.17	7.17		7.47
- Oberschule		7.25	7.20	7.20		78
- Hessenweg (Seite Grünfläche)	6.54	7.28				
- Am Werkshorn/Nodr.	6.56		7.23	7.23		
- Hallenbad (Seite Schule)	50		7.25	7.25		
- Hallenbad (gegenüber der GS)					7.38	
- Bahnhof		7.31	7.30	7.30		
Bad Bentheim, Zentrum		7.38		7.38		
- Bahnhof DB		7.40	7.40	7.40		

S = an Schultagen in NDS

50 = weiter als Linie 50 nach Quendorf - Wengsel

60 = Linie 60

78 = weiter nach Schüttorf Industriestraße/Nordring

962 = von Holt & Haar - Waldseite als Linie 962

962 Springbiel - Holt & Haar - Waldseite - Gildehaus - Bad Bentheim

VGB	Montag - Freitag	
Fahrt-Nummer:	9216	
Verkehrsbeschränkungen:	S	
Anmerkungen:		
Holt & Haar, Kamphuis	6.50	
- Holt Weg/Rickhoff	6.52	
- Alte Schule	6.54	
- Wendeplatz	7.03	
- Hof Kalter	7.04	
- Abzw.Gildehs.	7.06	
- Riekh/Schultw.	7.07	
Waldseite, Kolk	7.09	
- Witt	7.10	
- Bardenhorst	7.13	
- Dorfgemeinschaftshaus	7.15	
- Gastst.Bremer	7.16	
Gildehaus, Nordhang/Walds.Str.	7.18	
- Bahnhof	7.21	
Bad Bentheim, Bahnhof DB	60 7.30	
- Zentrum	60 7.33	

S = an Schultagen in NDS

60 = ab Gildehaus Bahnhof weiter als Linie 60 (Bad Bentheim - Schüttorf)

962 Bad Bentheim - Gildehaus - Waldseite - Holt & Haar

VGB	Montag - Freitag				
Fahrt-Nummer:	9101	9145	9193	9302	9305
Verkehrsbeschränkungen:	S	S	S	S116	S116
Anmerkungen:				960	TK
Bad Bentheim, Zentrum			13.27	15.20	
- Schürkamp Bstg. 2		12.37			
- Bahnhofstr.			13.28		
- Bahnhof Bstg. A2				15.22	
Gildehaus, Schule	11.30	12.44	13.35	15.35	15.40
- Nordhang/Walds.Str.	* 11.34	* 12.48	* 13.39		* 15.44
Waldseite, Gastst.Bremer	* 11.35	* 12.49	* 13.40		* 15.45
- Dorfgemeinschaftshaus	* 11.37	* 12.51	* 13.42		* 15.47
- Bardenhorst	* 11.39	* 12.53	* 13.44		* 15.49
- Witt	* 11.40	* 12.54	* 13.45		* 15.50
- Kolk	* 11.41	* 12.55	* 13.46		* 15.51
Holt & Haar, Riekh/Schultw.	* 11.43	* 12.57	* 13.48		* 15.53
- Abzw.Gildehs.	* 11.44	* 12.58	* 13.49		* 15.54
- Wendeplatz	* 11.49	* 13.03	* 13.54		* 15.59
- Hof Kalter	* 11.51	* 13.05	* 13.56		* 16.01
- Alte Schule	* 11.53	* 13.07	* 13.58		* 16.03
- Holt Weg/Rickhoff	* 11.56	* 13.10	* 14.01		* 16.06
- Kamphuis	* 11.58	* 13.12	* 14.03		* 16.08
Springbiel, Wartehalle, Parkplatz	* 12.02	* 13.16			* 16.12
Achterberg, Verbeck/Werm.	* 12.03	* 13.17			* 16.13
- Zollhaus L39	* 12.04	* 13.18			* 16.14
Bardel, Thölking	* 12.07	* 13.21			* 16.17
- Missionsgymnasium	12.08	13.22			16.18

S = an Schultagen in NDS
I = nur Ausstieg bei Bedarf
960 = Bus der Linie 960

S116= Mo bis Do an Schultagen in NDS
K = Komfortzuschlag
T = Ruftaxi: Anmeldung bis spätestens 60 Min vor Fahrtbeginn unter 05921-80350
 Anmeldezeiten: täglich 7:30 Uhr-20:00 Uhr. Keine Fahrräder